

# GUARDIAS CIVILES EN EL ATLAS



**TODO EL QUE PRACTICA EL ALPINISMO SE PREPARA FISICA Y PSIQUICAMENTE PARA VENCER A LA MONTAÑA, CON SUS DIFICULTADES Y PELIGROS. Y NO BUSCA MAS COMPENSACION QUE ALCANZAR SU CIMA.**

**DOMINGO ALFEREZ GOMEZ-TELLEZ**  
Cabo 1.º de la Guardia Civil

A veces la sencillez de los protagonistas, como ha ocurrido en este caso, es tal que su hazaña parece algo normal. El hombre ha logrado subir a la cumbre más alta de nuestro Planeta y bajar a la profundidad de los océanos solamente con su deseo y su esfuerzo. Demostrando ser el más inteligente de todos los seres que habitan la Tierra.

Hay ejércitos y cuerpos de policía europeos, con unidades de montaña, que se dedican a preparar y realizar expediciones internacionales importantes. Como es el caso de Italia y Francia, países con los que la Guardia Civil ha realizado intercambios para la práctica del alpinismo.

Estas dos naciones han logrado por medio de sus alpinistas militares, alcanzar las principales cumbres y dejar su bandera en ellas; lo que ha contribuido a demostrar al mundo la gran preparación y calidad de sus especialistas de montaña.

Esta aventura no es como las grandes ascensiones y descubrimientos, pero es de admirar que dos jóvenes miembros de los Grupos de Montaña de la Guardia Civil, con entusiasmo y entrega, con el único afán de su superación personal y profesional han conseguido llevarla a buen término.

Tal vez, esta experiencia no tenga más utilidad o beneficio para el colectivo, al que pertenecen sus protagonistas, que el de estímulo para sus compañeros que, de una forma u otra, están vinculados a esta o alguna actividad deportiva.

El día 2 de abril salen de Barco de Avila hacia Marruecos con el vehículo cargado de material. Una vez en el puerto de Algeciras, embarcan y se dirigen al continente africano. Cruzan el Estrecho de Gibraltar y unas horas después llegan al puerto de Ceuta.

Desde esta ciudad se dirigen por carretera a Marrakech y llegan a Asni, donde se ven obligados a pasar la noche, debido a una gran tormenta de nieve.

A la mañana siguiente, por fin, llegan al pueblo de Imlil. En esta aldea, al pie del macizo del Toubkal, dejan el coche, contratando un vigilante, para que lo cuide, por 100 pesetas diarias, hasta su regreso. Asimismo alquilan una mula y porteadores para llevar el equipo hasta el campamento base, en el refugio de Louis Neltner. Descansan esa noche y a la mañana siguiente, temprano, comienzan las actividades que tienen previstas.

La ascensión a la cumbre del Toubkal que, con sus 4.165 metros, es la más alta de los Atlas, fué la más sencilla, y también la más bella, de las que realizaron.

Todas estas actividades se caracterizaron



*Aldea de Imlil*



*Porteadores con la mula y parte de nuestro equipo*



*Niñas de Imlil*



*Antonio y dos porteadores cargados con macutos*

por su mayor o menor dificultad técnica y peligros que presentan las montañas. Pero el mayor inconveniente al que tuvieron que enfrentarse, estos guardias civiles, fue su aclimatación a la altura.

Tras diez días en la Cordillera del Atlas. En el bello y enigmático continente, donde puede admirarse, desde sus nevadas cumbres, la selva y sabana africana, hasta



*Refugio de Toubkal (3.207 m.)*

los más extensos desiertos en los que se puede caminar varios días sin encontrar una gota de agua. Regresan a España, para continuar prestando su servicio a la Sociedad, en este caso, uno en la Sierra de Guadarrama y el otro en la Sierra de Gredos.

## RESEÑA HISTORICA Y GEOGRAFICA

Los Montes Atlas es una cordillera de Africa, de unos 2.300 km. de longitud, que atraviesa Marruecos, Argelia y Tunicia. Extendiéndose desde el Cabo Gur, en el Océano Atlántico, hasta el de Bon, en la costa del Mediterráneo. En esta cadena montañosa esta enclavado el Macizo del Toubkal.

Dejando la ciudad marroquí de Asni, se llega al pueblo de Imlil y después al refugio de Neltler, desde el que se pueden efectuar diversas ascensiones al Atlas marroquí, entre ellas a la cumbre del Toubkal, que con sus 4.165 metros, es la más elevada de Marruecos.

Su nombre, y el del Océano Atlántico, se lo dió Atlante, dios gigante de la mitología, que sostenía las columnas que separaban el cielo de la tierra. Condenado, según Hesíodo, por Júpiter a sostener el cielo sobre sus hombros en castigo por haber tomado parte en la Guerra de los Titanes.

También, Ovidio cuenta, en una fábula, que Perseo convierte a Atlante en montaña, por negarse a darle hospitalidad.

Los habitantes de estas montañas, su gran mayoría, pertenecen a la raza beréber. Conocida en el idioma indígena con el nombre de "imosak". Pero la progresiva occidentalización va despojándolos de la ancestral hospitalidad que les hizo famosos. Son gentes sencillas, con costumbres muy peculiares, y con un nivel de vida muy bajo.

Viven generalmente de la tierra, cultivando en terrazas reducidas en las laderas de las colinas, de la ganadería, ovejas y cabras; y haciendo de portadores de las expediciones que quieren ascender a los Atlas. Por lo que respecta a sus viviendas son casas de una o dos plantas, construidas en su mayor parte con piedras y menos frecuentemente de adobes, sin encalar; lo que las hace integrarse con el colorido del paisaje.

La moneda en curso es el dirham, aunque en las zonas próximas a Ceuta se puede utilizar la peseta. Pero más al interior del país es necesario llevar dirhams. Una modalidad comercial, utilizada con frecuencia, y en algunos lugares con prioridad sobre el dinero, es el "truque", el cambio por objetos, sobre todo prendas de vestir occidentales.

La lengua oficial de Marruecos es el árabe, aunque también se habla el beréber y el francés.

El clima de este Estado africano, es bastante variado, desde húmedo en el litoral, seco en la zona sahárica y con muchas precipitaciones y nieve en la región montañosa del Atlas.



Panorámica del Atlas



Toubkal y Toubkalo, desde collado Gugane

## ASI FUE SU AVENTURA

### Para este tipo de ascensión. ¿Llevaron equipo o material especial?

—Sí, la ascensión y el descenso de los picos, salvo los 200 m. o 300 m. antes de la cima, en los que es necesario el uso de piolet y crampones; los realizamos con esquíes. Además, para escalar corredores (canales de hielo), contábamos con todo el material de escalada invernal, tornillos y anclajes para hielo, piolets, crampones, etc... También llevábamos un pequeño aparato emisor-receptor, llamado ORTOVOX, que nos permitía ser localizado por el compañero de cordada en caso de ser sepultado por algún alud.

### ¿Cómo se las arreglaron para transportar el equipo?

—El transporte del equipo y la comida hasta el refugio de Neltler lo hicimos con la ayuda de portadores y una mula, que tuvimos que contratar. Luego, el ataque a las cumbres lo realizamos lo más ligero de peso posible, llevando en las mochilas lo indispensable, no llegando a superar los 10 kgs.

### ¿Que fue lo que les impulsó a realizar este viaje?

—Un profundo amor a la montaña y a la aventura, así como el deseo de aumentar nuestro nivel como profesionales, en la especialidad a la que pertenecemos los dos.

### Tengo entendido que, a veces, suele desaparecer parte del equipaje. ¿Es cierto?

—Bueno, de hecho a nosotros nos desapareció, no sabemos si por un mal entendido o por verdadera mala intención, una mochila con, aproximadamente, 70.000 pesetas en material. Pero hablando, pacíficamente, y con cierta imaginación, no exenta de picaresca; conseguimos recuperarla, sin tener que ir a denunciar a la policía, ni tener que pagar por ella.

### ¿Tuvieron algún problema físico en las montañas?

—Sí, puesto que la climatología podía ser adversa de un momento a otro. Tuvimos que forzar, en lo que fue posible, nuestra actividad. Así que en la subida de todo el material y equipo, desde Imlil, tuvimos que vencer mucho desnivel en el menor tiempo posible cargados con demasiado peso y con temperaturas muy altas. Por lo que al quitarnos las mochilas, para descansar, nos mareábamos y nos encontrábamos peor que andando. Cuando llegamos al refugio, lo hicimos exhaustos. Esto unido a que dormíamos por encima de los 3.000 metros hacía que al tomarnos las pulsaciones, después de permanecer acostados alrededor de 3 horas, tuviésemos entre 80 y 90 pulsaciones por minuto. Así que no conseguimos dormir más de un cuarto de hora diario; lo que mermó mucho nuestra condición física.



*Momento de la subida por parte de los Guardias Civiles*

**¿Les exigieron algún tipo de vacunación o certificado médico para ir a Marruecos?**

—No, en cuanto a las vacunas, oficialmente no se exige ninguna para pasar la frontera.

**Antes de ir se prepararían físicamente para poder enfrentarse a las distintas actividades que tenían previstas realizar.**

—Bueno, en realidad no, ya que en nuestras unidades realizamos diariamente diversas actividades dependiendo, claro está, de la época del año, así que hacemos marchas, escalada, esquí de trevesía y de pista etc.

**¿Que tipo de flora y fauna observaron en esa zona?**

—En alta montaña, por encima de un determinado nivel no existe vegetación. Sin embargo el inicio de la ascensión, desde la aldea de Imlil, se realiza por un

estrecho camino que discurre por tierras repletas de nogales. Por encima del santuario de Sidi Chamarrouch sólo es posible ver plantas como las aulagas, además de musgo y líquenes que tapizan la roca.

En cuanto a los animales lo más característico de estas montañas son los córvidos, cuervos y cornejas, siempre dispuesto a consumir los desperdicios que abandonan los montañeros.

**¿Es mucha la actividad montañera en el Atlas marroquí?**

—La actividad montañera en el Atlas es bastante reducida. Fueron los montañeros franceses quienes descubrieron y dieron a conocer esta zona al alpinismo mundial, tal vez como consecuencia de la dominación colonial francesa en Marruecos, iniciada en el siglo XIX. Actualmente está siendo redescubierta y cada vez más expediciones se dirigen a ella. Sin embargo, todavía la afluencia de alpinistas no es excesiva y aún puede sentirse el atractivo de los lugares vírgenes.

**¿Existe algún otro refugio o albergue aparte del Louis Neltner?**

—Sí, aunque los más importantes son el Neltner y el Louis Lepiney. En Imlil está el refugio Toubkal y en el pueblo de Asni existe un albergue que utilizamos la noche de nuestra llegada, pues una fuerte nevada nos impidió llegar hasta la aldea de Imlil. En la montaña dormíamos en una especie de iglú parecido a una turbera, bastante cómodo, y que el último día tuvimos que compartir con unos austriacos.

**Por lo que respecta a la comida ¿la llevaron de España o la compraron allí?**

—La traíamos de casa, aunque durante el viaje comimos deliciosos pinchos morunos en Kenitra y comprábamos fruta fresca y espárragos. Las condiciones higiénicas no son muy buenas; pero la carne era de excelente calidad, siempre cordero o vacuno. También al borde de la carretera vendían espárragos, bara-

tísimos por cierto. Otra comida típica es el kus-kus y como bebida un delicioso té con menta.

**¿Qué tal tiempo les hizo durante las actividades que realizaron?**

—En ese sentido tuvimos bastante suerte. Antes de nuestra llegada el tiempo fue malo, el día que llegamos un fuerte temporal de nieve nos impidió llegar a Imlil, y tuvimos que hacer noche en Asni. Al día siguiente hablamos con el jefe de los porteadores en Imlil y nos dijo que tendríamos muy pocos días de buen tiempo, lo que nos obligó a forzar el ritmo de nuestra actividad para aprovechar las condiciones favorables. Y efectivamente el día que bajamos de nuevo el mal tiempo se cernía sobre el Toubkal.

**¿Cuál es la mejor época para ir?**

—Pienso que de mediados de marzo a finales de abril.

**¿Es obligatorio tener que contratar porteadores?**

—No, pero es absolutamente imprescindible usar las mulas y porteadores para llevar el equipo y los víveres, si se va a permanecer varios días, sobre todo en invierno.

**¿Encontrásteis españoles o conocisteis a alguien en especial?**


—En el refugio Nelnert encontramos un grupo austriaco, otro de italianos y también franceses. Sobre todo con los italianos entablamos muy buenas relaciones.

**¿Cómo se desarrollaron las ascensiones?**


—Como el refugio Nelnert estaba ocupado, tuvimos que dormir en una especie de iglú, cerca de él. Las noches se hacían eternas, ya que apenas dormíamos. La ascensión a los picos la iniciábamos antes del amanecer y técnicamente no tuvimos dificultades, aunque la inclinación de las pendientes y el estado de la nieve nos obligó a utilizar cuchillas en los esquíes desde el comienzo de la ascensión. Y en determinados tramos, sobre todo después de los collados, era aconsejable encordarse y dejar los esquíes para seguir con crampones y piolet. En cuanto al descenso, fue, tal vez, lo más difícil técnicamente. Teníamos que bajar esquiando, cargados con las mochilas, pendientes muy fuertes; pasando de zonas resguardadas, donde se acumulaba la nieve polvo, formado ventisqueros, a zonas de nieve vieja y podrida, y otras veces tan castigada por el viento que formaba agujas y pequeñas crestas que hacía difícil el poder efectuar los giros. A pesar de todo las bajadas fueron bellísimas y emocionantes.




*Mezquita Koutoubia*



*Visita al Zoco con el guía marroquí y amiga vietnamita*



*Plaza Jema el Fna, con encantador de serpientes*



Zoco con tiendas de telas y vestidos

#### ¿Alguna anécdota que resaltar?

—Fue curioso comprobar como durante el viaje, parejas de tráfico de la Gendarmería Marroquí nos paraban para registrar el coche. Cuando al identificarnos y comprobaban que éramos “guardias civiles españoles” se volvía todo amabilidad y saludos. Esta situación se repitió varias veces a lo largo del viaje.

#### ¿Tuvieron oportunidad de visitar otros lugares?

—Sí, una de las partes más interesantes del viaje fue la visita a Marrakech. Esta ciudad parece sacada de las “Mil y una noches”. Su arquitectura es peculiarísima y absolutamente todas las construcciones son de color rojo, dando a ésta un aspecto mágico.

Es alucinante pasear de noche por la plaza de JEMA EL-FNA (Asamblea de los Muertos), gente de variadas razas, encantadores de serpientes, músicos interpretando folklore de la tierra, personas agolpadas, en corros, alrededor de ellos, unos bailando, otros les escuchan absortos. Puestos de comida, por todas partes, artesanía, especies y plantas aromáticas quemadas en pebeteros inundan el aire de aromas desconocidos. Todo esto, convierte a la plaza en un lugar inolvidable.

Otro lugar que nos dejó asombrados fue el zoco de Marrakech. Lo recorrimos en compañía de una amiga vietnamita y un estudiante marroquí. Este último se ofreció como guía, pensamos que cautivado por la belleza de nuestra acompañante oriental, más que por los diez dirhams que debíamos pagarle. Después de deambular durante más de tres horas, no conseguimos más que visitar la mitad de este mercado grandísimo. Comprobando que era un verdadero laberinto; imposible de recorrer sin un guía. Paraíso para cualquier fotógrafo que se verá sorprendido en la calle de las especias por miles de frascos de infinitos colores, llenos de extrañas sustancias, venenos, plantas medicinales, afrodisíacos, rarísimos insectos, reptiles y vísceras de extraños animales, bálsamos y pócmas más propias de un brujo o alquimista. En la calle de los tintoreros la luz se derrama en columnas desde los tragaluces del techo sobre enormes montones de lana teñida. Formando cataratas de mil colores. En definitiva, Marrakech es una ciudad mágica, que es imprescindible visitar.

#### ¿Han sacado provecho a esta experiencia?

—Para nosotros ha sido una experiencia magnífica en todos los sentidos. Profesionalmente ha sido muy interesante. El subir cumbres de 4.000 metros y como aventura nos ha satisfecho totalmente. Sin embargo, tal vez, es en el aspecto personal en el que nos sentimos más contentos. Nuestra amistad, que ya era grande, ha sido reforzada. El compartir estos días, con situaciones inciertas y un tanto extremas, ha hecho que nos unamos más.

## ACTIVIDADES REALIZADAS EN LA CORDILLERA DE LOS MONTES ATLAS

- |  |            |
|--|------------|
| — Ascensión del TOUBKAL .....                            | (4.165 m.) |
| — Ascensión del TOUBKALO .....                           | (4.100 m.) |
| — Ascensión del OUANOUKRIM .....                         | (4.083 m.) |
| — Ascensión del TIMESHOUIDA .....                        | (4.089 m.) |
| — Ascensión de una cumbre subsidiaria del TIMESHOUIDA... | (4.082 m.) |
| — Escalada corredor de hielo .....                       | (3.600 m.) |



## COMPLEJO RESIDENCIAL PALAU VIL·LA c/ Secretari Gil (Tras Pabellón Deportivo) PALAU DE PLEGAMANS

PROMOCIONA : P-3 S.A. TELEFONO : 864.58.55

